

井郷

いさと

地域会議だより

第52号

2021 令和3年 9月

令和4年度 地域予算提案事業の取組


地域の課題を市民と行政が「共働」で解決していく「地域予算提案事業」。令和4年度は、2つの事業に取り組んでまいります。

その1 井郷まちづくりプラン推進事業

平成28年度に策定したプランを実現させるため、おもに次のことに取り組みます。

●取組内容

- ・次年度の重点プロジェクトの選定
- ・当該年度の重点プロジェクトの企画・立案
- ・地域の各種団体への働きかけ、支援、調整
- ・地域住民への周知、広報
- ・廃線敷散策路整備

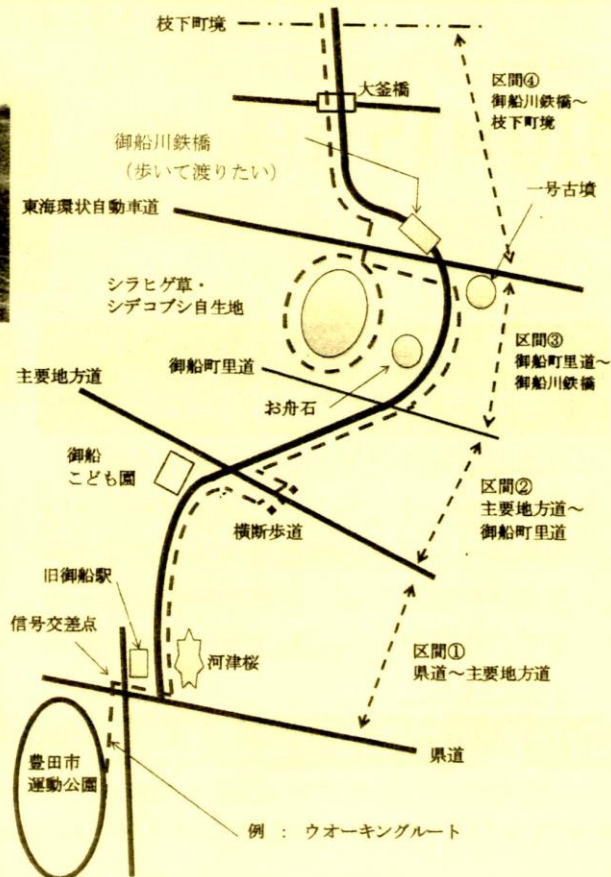



名鉄三河線廃線跡地
(豊田市運動公園～旧御船駅～枝下町境まで)

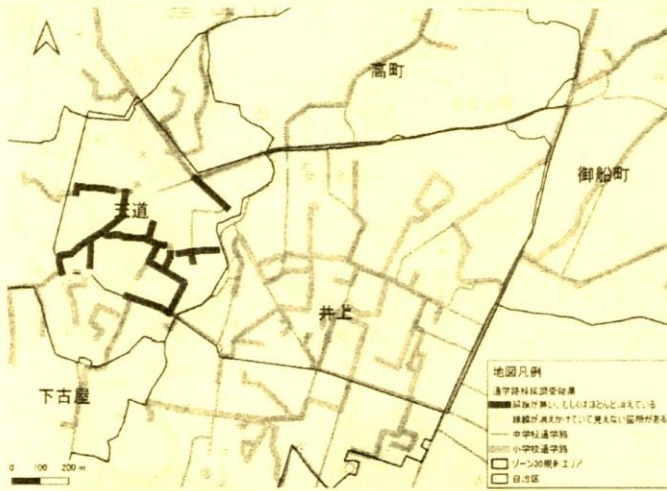
【整備イメージ】



整備予定幅
レール間



「ゾーン30」区域を中心とした安全性向上事業



井郷地域に設定されている制限速度 30 キロメートルの区域（ゾーン 30）の遵守と、区域内の安全性を向上させるため、おもに次のことに取り組みます。


● 取組内容

- ・安全のみどり線設置・更新
- ・啓発物品を活用した周知啓発

みどり線が消えかけていて見えない箇所がある例



みどり線が無い、もしくはほとんど消えている例



よりよい仕組みづくりのために、あなたのご意見をお聞かせください。

上記の事業は、井郷地域会議の協議でまとめたものです。事業計画書の完成を前に、ぜひ、ご意見やご提案をお聞かせください。

ご意見
募集期間

10月15日(金)まで

ご意見
記載方法

ご意見等はどのような形でお寄せいただいても結構ですが、お名前と町名を明記してください。

豊田市役所猿投支所では、詳しい事業内容を記載した事業計画書が閲覧できます。

ご意見
提出先

電子メール、FAX、郵送または直接猿投支所 地域振興担当まで

NEWS&INFORMATION

令和3年度 地域予算提案事業の取組

7月に交通安全対策として立体路面標示を5か所設置しました。（四郷小学校南東信号交差点から井上幼稚園南東交差点まで）
※立体路面標示とは、舗装の色や素材を変えて立体に見せ、速度抑制の効果を期待する対策

立

体路面標示



NEWS&INFORMATION

問合せ先 井郷地域会議事務局

豊田市役所 地域振興部 猿投支所 地域振興担当 〒470-0373 豊田市四郷町東畑 70-1
電話 0565-45-1214 FAX 45-4824 電子メール sanage-shisho@city.toyota.aichi.jp

